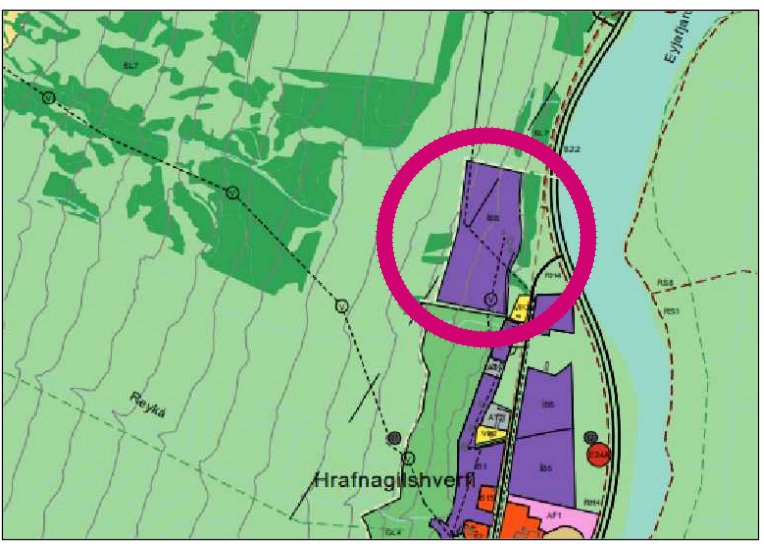


DEILISKIPULAGBREYTING - ÖLDUHVRFI Í EYJARFJARÐARSVEIT



ADALSKIPULAG EYJAFJARÐARSVEITAR 2018-2030

FYRIR



MKV. 1:2000 - GILDANDI DEILISKIPULAG

EFTIR

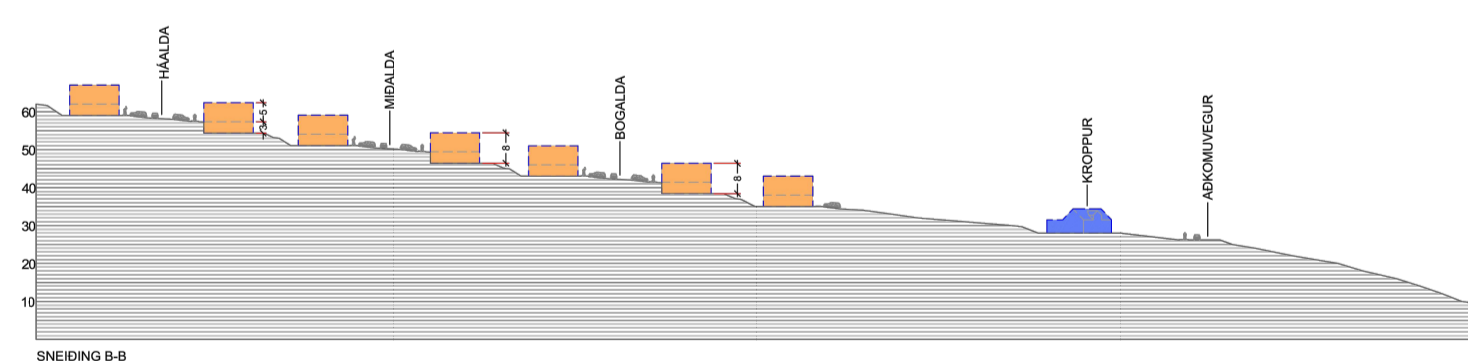


MKV. 1:2000 - TILLAGA AÐ BREYTINGU Á DEILISKIPULAGI

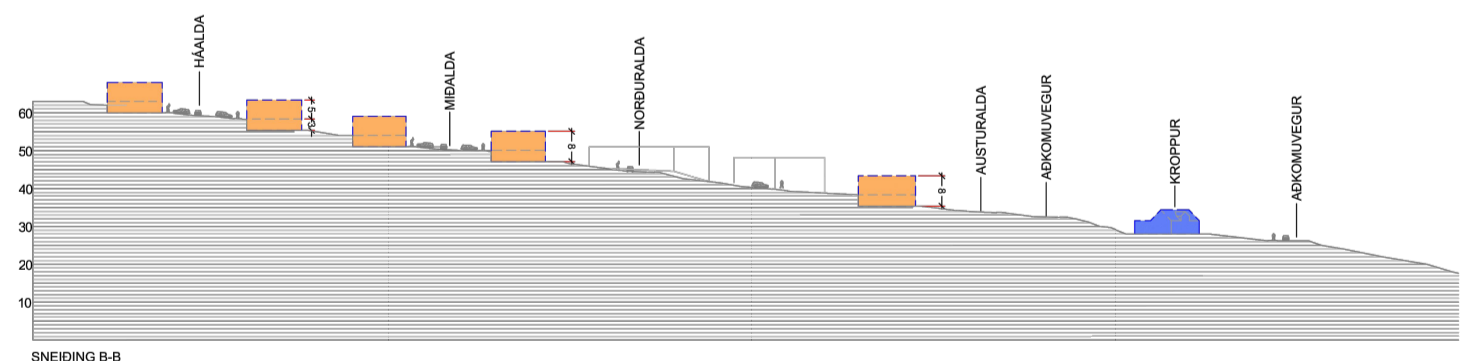
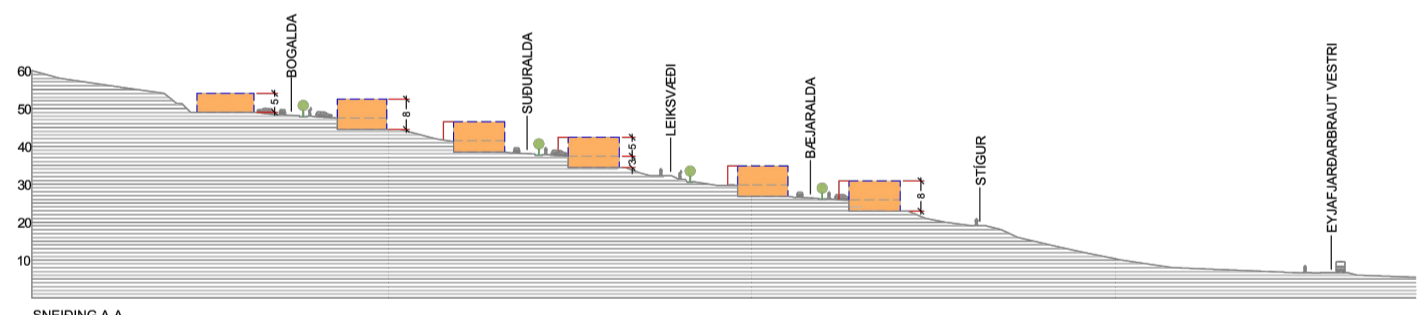
SKÝRINGAR

- MÖRK SKIPULAGSSVÆDIS
- LÖÐAMÖRK
- BYGGINGARREIÐUR
- NÚVERANDI BYGGINGAR
- LÖÐIR
- OPIN SVÆÐI
- ÖFANVATNSRÁSIR - SNJÓSFÖNUN
- STIGAR
- VISTGATA
- GATA
- BÍLSTÆÐI
- HEILDARSTÆRD LÖÐAR
- LÖÐANÚMÉR OG FJÖLDI HJEDA
- F1 TEGUND BYGGINGAR
- FORNLEIFAR
- FORNLEIFAR SVÆÐI

FYRIR



EFTIR



Deiliskipulagsbreyting þessi sem fengið hefur meðferð í samræmi við ákvæði 1. mgr. 43. gr. skipulagslaga nr. 123/2010 var samþykkt í skipulagsnefnd Eyjafjarðarsveitar þann 20__.

f.h. skipulagsnefndar
og í sveitarstjórn Eyjafjarðarsveitar þann 20__.

f.h. sveitarstjórnar
Tillagan var auglýst frá 20__ með athenasemdafrestri til 20__.
Auglýsing um gildistöku breytingarinnar var birt í B-deild Stjórnartíðinda þann 20__.

Almennt

Í gildi er deiliskipulag fyrir Ölduhverfi í Eyjafjarðarsveit sem hlaut gildi þann 28. des. 2023 með auglýsingu í B-deild Stjórnartíðnda.

Breyting

Uppdráttur:

- A. Götur: Lega allra gatna breytist ymist verulega eða óverulega. Austuralda bættist við, Hringalda verður Suðuralda og Bæjaralda, Norðuralda stýttist
- B. R2 raðhúsum færkar um tvö, E1 Einbýlishúsalóðum fjölgar um 11, F1 fjölbýlishúsum færkar um eitt, F2 fjölbýlishúsum færkar um eitt. Íbúðum færkar um eina.
- C. Sneiðingum A-A og B-B er breytt.
- D. Leiksvæði bættist við Austuröldu
- E. Kvóð um aðgengi að skógrækt bætt við úr botni Norður- og Austuröldu

Greinargerð útgáfa 3:

1. Kafli 2.2 Götunúmer breytt og lýsingu á afstöðu gatna og húsa.
2. Kafli 2.7.1 Götum fjölgað
3. Kafli 2.18 Áfangalýsing breytt
4. Kafli 3.7.2 Bætt við texta
5. Kafli 3 Götunúmer breytt
6. Kafli 3.9. Töfu breytt
7. Skýringamyndum breytt í samræmi við breytingar á skipulagi

Skipulagsgögn.

Deiliskipulagsuppdráttur þessi.
Greinargerð og skipulagskilmálar útg. 03.

EYJAFJARÐARSVEIT


ÖLDUHVRFI

1820

DEILISKIPULAGSBREYTING

DEILISKIPULAGSUPPDRÁTTUR OG SNEIÐINGAR
MKV.: 1:2000
DAGS: 08.07.2024
TEIKNÁÐ: SE
SKRÁ: 1820-deiliskipulag-breyting-24.dwg

01 - 03



BATTERIÐ | ARKITEKTAR
Sigurður Einarsson FAI
kt. 110457-2789
Hvalleyrabraut 32 | 220 Hafnarfirði | S: 54 54 700 | batteri@arkitekt.is | www.arkitekt.is

© BATTERIÐ | ARKITEKTAR
ÖLL AÐNOT OG AFRITUN TEIKNINGAR AÐ HLUTA EÐA Í HEILD ER HÁÐ SKRIFLEGU LEYFI HÖFUÐNA