

# AÐALSKIPULAG EYJAFJARÐARSVEITAR 2005-2025

## HLUTI ÞÉTTBÝLIS REYKÁR- OG ÖLDUHVERFIS AUK KRISTNESS

# AÐALSKIPULAGSBREYTING

## AÐALSKIPULAG EYJAFJARÐARSVEITAR 2005-2025

Þéttbýlisuppráttur, auk Kristness -hluti svæðisins

Landnotkun

Mkv. 1:10.000 =A1

### SKÝRINGAR

#### Landnotkun og þróun byggðar

- Íbúðarsvæði..... Íbúðarsvæði merkt IS1 til IS4.
- Svæði fyrir þjónustustofnanir... Stofnanir merktar PS1 til PS4.
- Verslunar- og þjónustusvæði... Verslunar- og þjónustusvæði merkt VP1-VP4.
- Iðnaðarsvæði..... Iðnaðarsvæði merkt I-1 til I-2.
- Svæði fyrir frístundabyggð..... Frístundasvæði merkt FS1 til FS7.
- Öbyggsvæði..... Öbyggsvæði merkt OS enu jafnan neðan 300 m<sup>2</sup>.
- Landbúnaðarsvæði..... Landbúnaðarsvæði merkt LM enu jafnan neðan 300 m<sup>2</sup>.
- Ár og lækir..... Skurðir, ár og lækir.
- Opin svæði til sérstakra nota... Opin svæði til sérstakra nota merkt OS1 til OS7.

#### Samgöngur og veitukerfi

- Stofvegir
- Tengivegir
- Aðrir vegir, til skýringar
- Gönguleiðir (GL) innan svæðis
- Reiðleið, héraðsleið (HL), innan svæðis
- Rafllína -loftlína
- Rafllína -i jörð
- Fjarskipti -i jörð
- Vatnsveita -i jörð

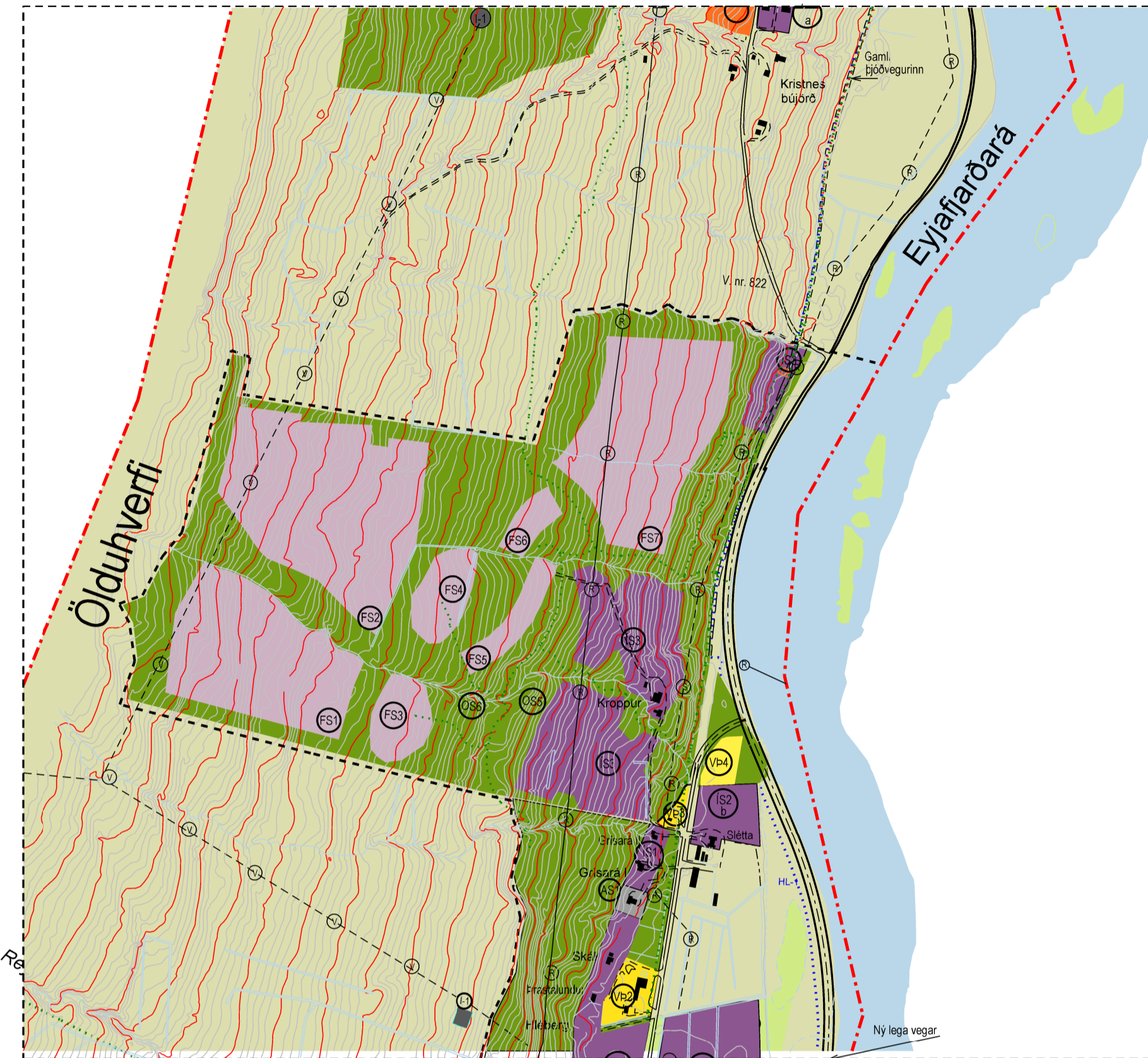
#### Aðrar skýringar

- Mörk skipulagssvæðis
- Mörk þéttbýlissvæðis
- Vegnumer stofn- og tengivega
- Hæðarlínur eru sýndar með 2 m millibili

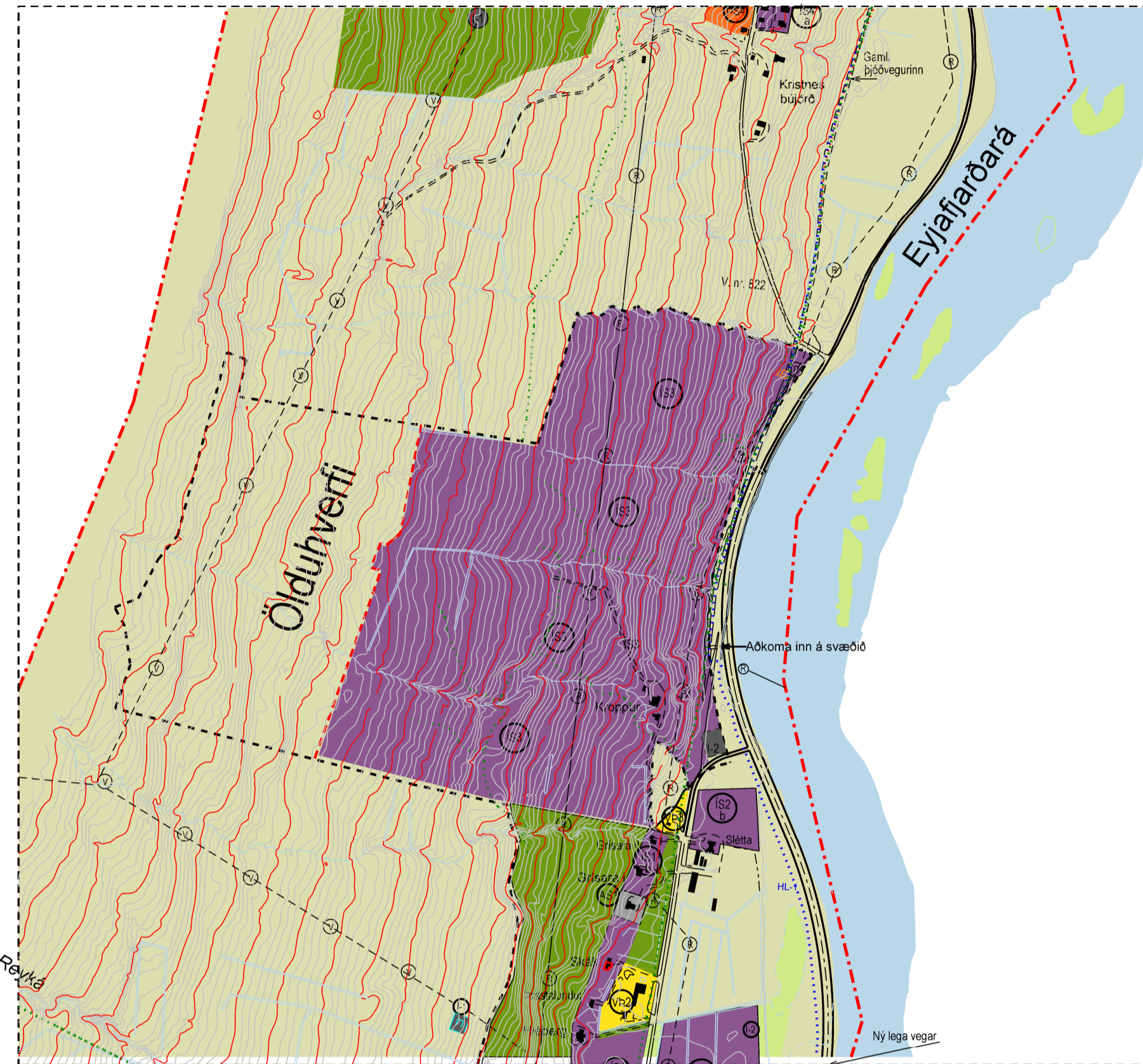
#### Jarðskjálftar

Samkvæmt þjóðarskjali FS ENV 1998-1-1:1994 er Eyjafjarðarsveit á hönnunarhraðasvæði 0,10 til 0,30.

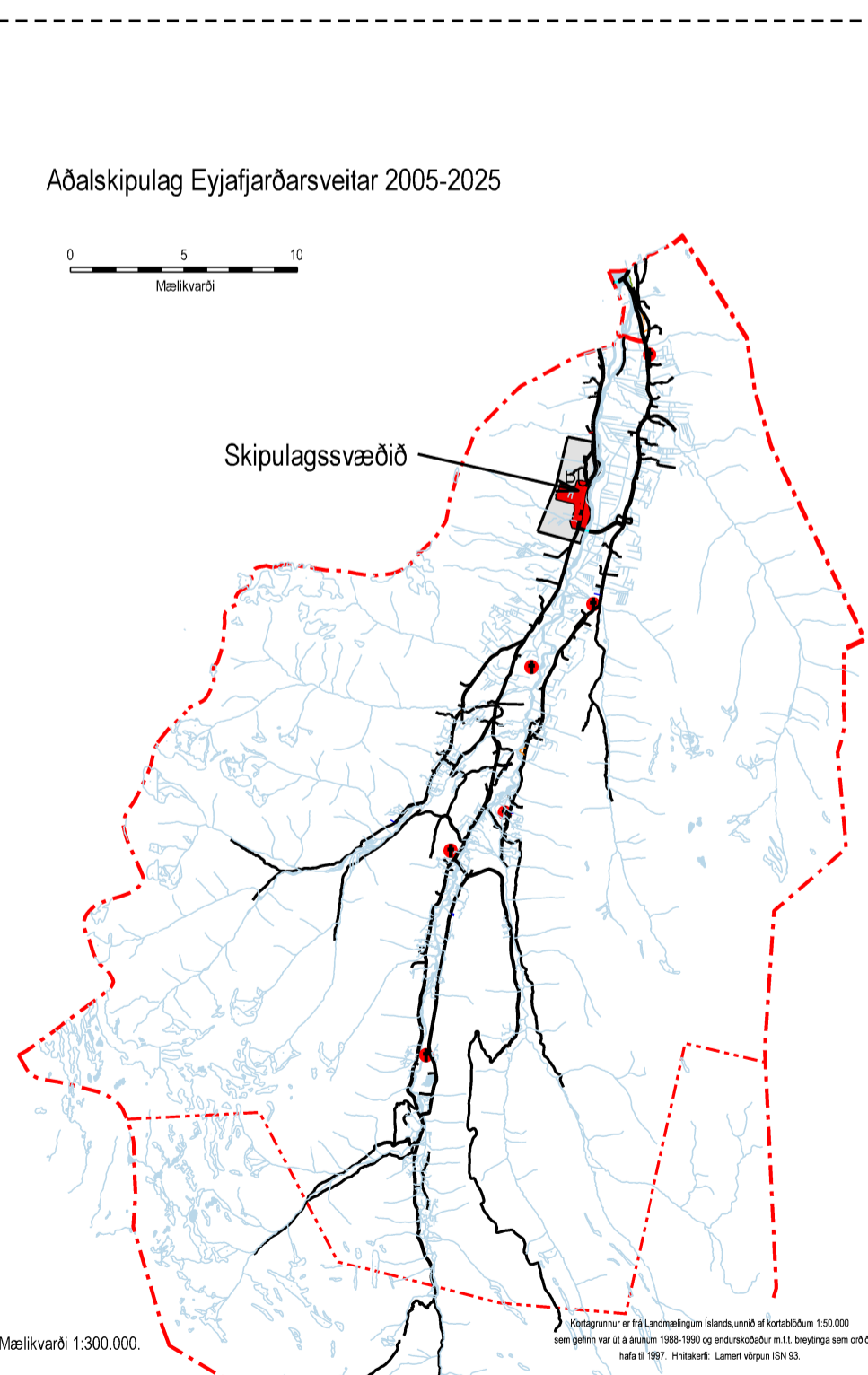
Kortagrunur: HNT hf, 1994.  
Lofmyndir: Landmælingar Íslands.  
Nýri myndir: lagraf hf - notaðar til vörðunar.  
Teikniformi vöðu og kortagerð aðalskipulagisins er af gerðinni MicroStation.



LANDNOTKUN SAMKVÆMT AÐALSKIPULAGI EYJAFJARÐARSVEITAR 2005-2025 ADALSKIPULAGIÐ VAR STAFAST HINN 22.11. 2007.



TILLAGA AÐ BREYTTRI LANDNOTKUN Í EYJAFJARÐARSVEIT



YFIRLITSUPPRÁTTUR

**NÚVERANDI AÐALSKIPULAG**  
Íbúðarsvæðin eru þrjú (IS3) og löðr eru á stærðarbilinu 1100 - 5000 fm. Stærð íbúðarsvæðisins er 11,63 ha og fjöldi íbúðanna er 41. Önnur íbúðarsvæðisins er frístundasvæði sem aðskilin eru með skógrækt. Frístundasvæðin eru sjö talsins (FS1-FS7). Fjöldi frístundasvæða er samtals 142. Gert var ráð fyrir verslunar- og þjónustusvæði í Ölduhverfi (VSA) sem er um 8.000 fm.

**BREYTT AÐALSKIPULAG**  
Svæðið minnkar almikkt, sérstaklega að vestanverðu, eftir upp í hlöðni. Gert er ráð fyrir allt að 200 íbúðahúsum, eingöngu einbýli, og íbúðarsvæðið verður 70 ha að stærð. Ekki er gert ráð fyrir frístundasvæðum og þau fellt niður af gildandi aðalskipulagi. Íbúðarsvæðið verður meðalstórar og stórar, þ.e. á stærðarbilinu 1200 - 4000 fm. Hámarks byggingarmagn verður 400 fm á lóð og nýtingartal talið allt að 0,30. Lögð er áhersla á skógrækt, en opin græn svæði eru ekki sérstaklega skilgreind á uppdrætti. Gert er ráð fyrir skóphreinsstöð (I-2) suðaustast á skipulagssvæðinu. Verslunar- og þjónustusvæði er fellt niður af gildandi aðalskipulagi. Veglinging upp á svæðið er skilgreind. Överuleg hlöðrun fyrirtuags tengivegar, þjóðvegur nr. 823, inn í notabærnt Reykárverfi.

**RÖKSTUÐNINGUR**  
Breytt landnotkun og fjölgun íbúða í Ölduhverfi hefur verið til skoðunar undanfarnar ár. Þar hafa verið settar fram hugmyndir um blöndun íbúðarverfis og frístundahúsa sbr. núgildandi aðalskipulag. Í gildandi aðalskipulagi er gert ráð fyrir 42 íbúðum og 142 frístundahúsum. Við nánari skoðun þyrkir slið blandi ekki heppilegt m.t.t. mismunandi notkunarmynstur íbúa og notaðs frístundahúsa, reksturs og nýtingar mannvirkja og þjónustukerfa. M.t.t. þessa hafa landséðingur tekið eftir að landnotkun á svæðinu verði breytt í svæði undir íbúðabyggð. Ölduhverfi, í landi Kropps, er gott byggingarland sem nýtur rásagðar vö þjónustu í Reykárverfi, flugvöll og þéttbýlið á Akureyri. Með hliðsjón af landkostum og staðsetningu innan sveitarfélagsins þyrkir skjólsamt gott nýtt umrátt landsvæði undir íbúðabyggð þar sem boðið er uppá stórar og meðalstórar lóðir með kosti þéttbýlis en staðsetningu í dreifbýlisumhverfi. Sveitarstjórn Eyjafjarðarsveitar vill jafnframt verða loðir að markmiðum núgildandi aðalskipulags um að skipulagja stærri svæði, ákveða landnotkun með skýrum hætti til lengri tíma og þá kröfu að stærri svæði séu deiliskipulög í einu til að mynda samstæða heild. M.v. 3% íbúðafjölgun verða íbúar í Eyjafjarðarsveit um 1322 talsins í lok skipulagstímabilsins. Til að anna þessi þörf þarf um 110 íbúðir á tímabilinu m.v. 3 íbúðar. Samkvæmt núgildandi aðalskipulagi er gert ráð fyrir að íbúðum geti fjölgað úr 330 í 750. Með breytingu þessari ekkert mögulegt fjöldi íbúða í um 910 á skipulagstímabilinu sem er verulega umfang þörf. Mikil landþröng er tekið frá fyrir þessa landnotkun til þess að gefa þróun svæðisins talvert frelsi og svigrúm. Gert er ráð fyrir að svæðið byggist upp í nokkrum áföngum óvíst að það verði fullbyggt í lok skipulagstímabilsins. Sveitarfélagið vill stuðla að nágu og fjölbreyttu framboði íbúðarlóða efr. markmið núgildandi aðalskipulags. Uppbyggingarhraði íbúðarsvæða í sveitarfélaginu er óvíst og talur m.a. mið af eftirspurn á hverjum tíma. Ekki er gert ráð fyrir forgangi uppbyggingar í einu hverfi umfang annað. Ákvörðun um uppbyggingarhraði hverfa rædd af eftirspurn og nánari atvagn á hagkerfi. Framkvæmda vö þjónustu- og veitukerfi, m.a. m.t.t. áfangaskipingar og sjónmæla um hagkerfi rekstur þéttbýlissvæða, s.s. möguleika á samningu kerfa. Aðalskipulagsbreyting þessi ekkert þannig á fjölbreytni vakasta til uppbyggingar íbúðarsvæða. Úttersla deiliskipulags í Ölduhverfi skal taka mið af því að mögulegt sé að byggja hverfi, ásamt tilheyrandi þjónustu- og veitukerfi, í áföngum í samræmi við eftirspurn eftir lóðum. Gert er ráð fyrir að íbúar Ölduhverfis séki þjónustu til þéttbýlissvæða í Reykárverfi og til Akureyri. Gert er ráð fyrir að Ölduhverfi sé deiliskipulag sem ein heild og að markmið. Öðvirkniyfyrirséðingarinnar um sjálfbera þróun séu þar höfð að leiðarljósi. Aðkoma að svæðinu er um safngötu sem tengist þjóðvegi 821, Eyjafjarðarbraut, vestri, eins og sýnt er á uppdrætti. Heimild Vegagerðarinnar til tengingar vö þjóðveg þarf að liggja fyrir vö afgreiðslu deiliskipulags. Breytingin er í samræmi vö markmið núgildandi aðalskipulags um eflingu Eyjafjarðarsveitar á öllum svöðum, að Eyjafjarðarsveit samræmi kosti dreifbýlis og þéttbýlis, að fjölgun íbúa verði umfang landsmeðtali, að núverandi þéttbýli vaxi og að þar verki næg framboð íbúðarlóða.

**HELSTU UMHVERFISÁHRIF BREYTINGARINNAR**  
Í breytingu þessari er gert ráð fyrir að íbúðafjöldi í Ölduhverfi aukist um 158 löður og verði alls 200. Haldarþjöldi íbúða í Eyjafjarðarsveit verði þar með um 910 íbúðir í stað um 750. Með breytingunni eru 142 frístundahúsa felld út af skipulagi. Samkvæmt gildandi skipulagi er gert ráð fyrir að byggja 410 íbúðir og 318 frístundahúsa, en skv. lífögu að breytingu er gert ráð fyrir að byggja 550 íbúðir og 176 frístundahúsa. Breytingin felur því fyrst og fremst í sér breytt hlutfall íbúða og frístundahúsa, en óverulega aukningu í fjölda bygginga. Jafnframt er svæðið sem fer undir byggð minnið um u.þ.b. þriðjung. Samkvæmt reglugerð um hávaða nr. 724 frá 7. júlí 2008 eru vöðunamörk leyfilega hávaða vegna umfangar ökutækja utan vö húsvægg íbúðarhúsnæðis 55 dB(A). Samvarendi mörk fyrir frístundabyggð eru hins vegar lægri eða 45 dB(A). Ekki er gert ráð fyrir að hjóðvæðingarmátt skapast í hverfinu vegna umfangarþróunar. Fjarlægð frá þjóðvegi 821 að íbúðarsvæði er veruleg og væntanleg framfarir á honum það lítil á styrkir hjóðs er talin verða innan vöðunamarkna reglugerðar um hávaða. Tíðarsnið tengivegar, þjóðvegur nr. 823, felur undir lóð 13.a. í 2. vöðuka laga nr. 106/2000 um mat á umhverfisáhrifum og er því líklykingarskið framkvæmd. Vegna þess hve tilfærslan frá núgildandi aðalskipulagi er lítil og mælikvarði ónákvæmur er nánari umfjöllun um umhverfisáhrif vísað til síðari stiga skv. lögum um umhverfisáhrif áætlaða nr. 106/2006. Ekki er talið að hlöðrunin hafi áhrif á hjóðvæði eða mengun umfang þess sem lög skv. núgildandi aðalskipulag hefur í för með sér enda sé hún óveruleg og umfangur vöðun lítil.

GREINARGERÐ

### AÐALSKIPULAGSUPPRÁTTUR - ÞÉTTBÝLI ÁSAMT KRISTNESI

LANDNOTKUN	SVÆÐI	STÆRÐIR Ca.	
<b>Íbúðarsvæði</b>			
Reykárhverfi ofan þjóðvegur, Grísará	IS 1-b	0,71 ha	
Reykárhverfi neðan þjóðvegur, Grísará	IS 2-b	1,67 ha	
Ölduhverfi í landi Kropps, þrjú svæði	IS 3	11,63 ha	Stækkar/Breytist
<b>Verslunar- og þjónustusvæði</b>			
Blómakálinn Vín og Íslandsbærinn	VP 2	1,03 ha	
Jólahúsið, verslun	VP 3	0,25 ha	
Þjónustusvæði í Ölduhverfi	VP 4	0,76 ha	
<b>Athafnasvæði</b>			
Í landi Grísará	AS 1	0,33 ha	
<b>Iðnaðarsvæði</b>			
Vatnsgeymar	I-1		
Rotþrær	I-2		Staðsett
<b>Frístundasvæði</b>			
Frístundasvæði í Ölduhverfi	FS 1	9,33 ha	
Frístundasvæði í Ölduhverfi	FS 2	13,23 ha	
Frístundasvæði í Ölduhverfi	FS 3	1,84 ha	
Frístundasvæði í Ölduhverfi	FS 4	1,94 ha	
Frístundasvæði í Ölduhverfi	FS 5	1,42 ha	Í 3/FS fellur út
Frístundasvæði í Ölduhverfi	FS 6	0,94 ha	
Frístundasvæði í Ölduhverfi	FS 7	10,83 ha	
<b>Opin svæði til sérstakra nota</b>			
Tjaldsvæði í Ölduhverfi	OS 5	1,23 ha	Fellur út
Opin græn svæði í Ölduhverfi	OS 6	44,36 ha	Fellur út

#### LANDNOTKUNARTAFLA.

Allar stærðir svæðanna eru fremur nálgun heildur en nákvæmar tölur.

AÐALSKIPULAGSBREYTING ÞESSI SEM AUGLÝST HEFUR VERIÐ SAMKVÆMT 21. GR. SKIPULAGS- OG BYGGINGARLAGA VAR SAMÞYKKT Á FUNDI SVEITARSTJÓRNAR HINN..... 2009.

SVEITARSTJÓRI

AÐALSKIPULAGSBREYTING ÞESSI VAR AFGREITT AF SKIPULAGSSTOFNUN TIL UMHVERFISRÁÐUNEYTTISINS TIL STAÐFESTINGAR

REYKJAVÍK, HINN.....2009.

AÐALSKIPULAGSBREYTING ÞESSI ER STAÐFEST MEÐ FYRIRVARA UM NIÐURSTÖÐUR MATS Á UMHVERFISÁHRIFUM SAMKVÆMT LÖGUM NR. 106/2000. SJÁ KAFLA NR. 3.0 Í GREINARGERÐ.

AÐALSKIPULAGSBREYTING ÞESSI VAR STAÐFEST AF UMHVERFISRÁÐHERRA

SKV. 19. GR. SKIPULAGS- OG BYGGINGARLAGA NR. 73/1997, HINN ..... 2009.

UMHVERFISRÁÐHERRA

TEKNISTOFA BENEDIKTS BJÖRNSSONAR			Dags. 1. sept. 2008.
TÚNBREKKU 4 - 200 KÓPAVOGUR			12. feb. 2009.
SÍMI 564 0492	FARSÍMI 896 0492	bjjorns@centrum.is	12. mars 2009.
Benedikt Björnsson arkitekt FAI			Teikn.nr. 1221
			Verkur. 080133
			Mkv. 1:10.000