

# AÐALSKIPULAG EYJAFJARÐARSVEITAR 2018-2030

## SVEITARFÉLAGS- UPPDRATTUR

### SKÝRINGAR

#### LANDNOTKUN

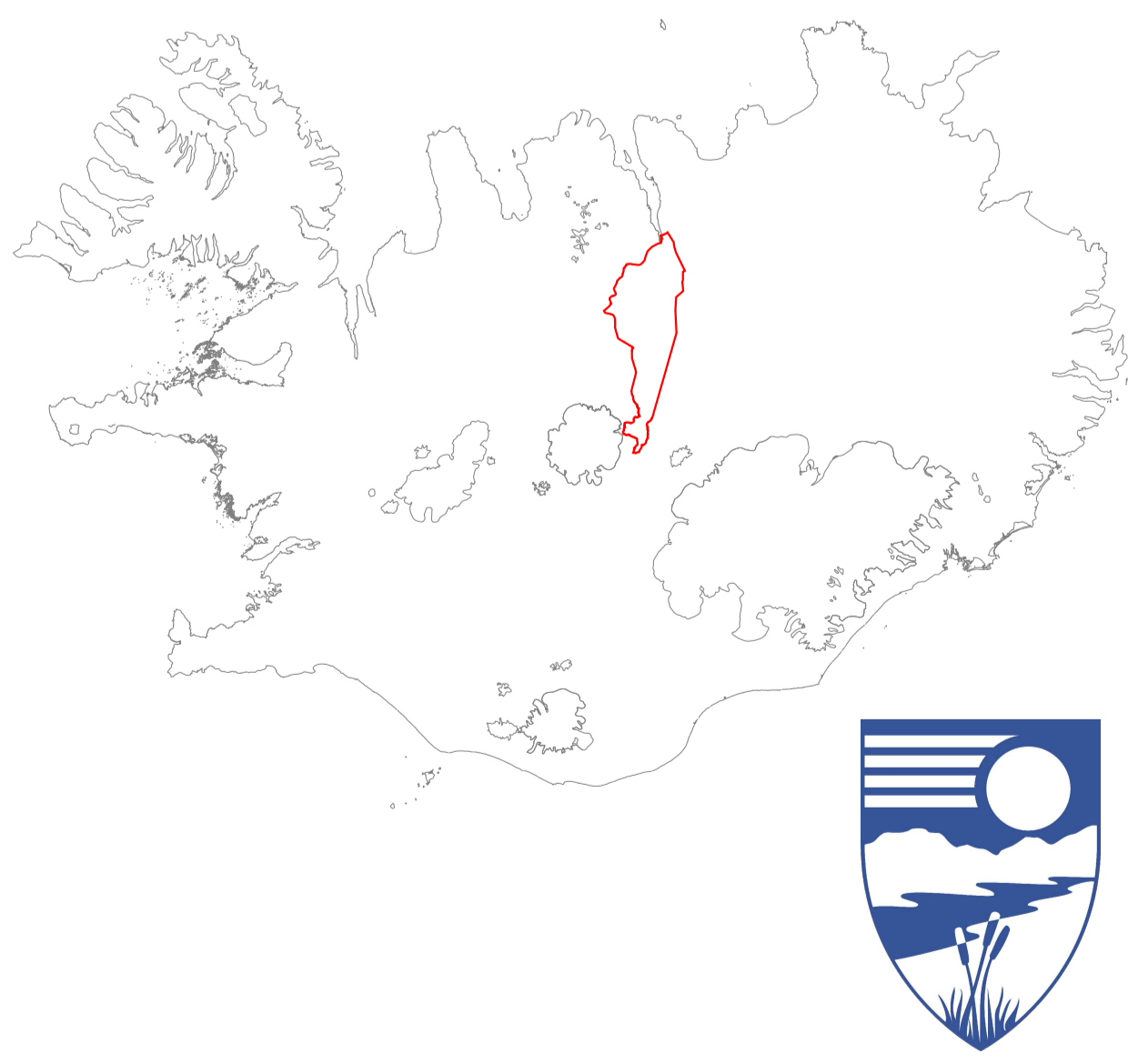
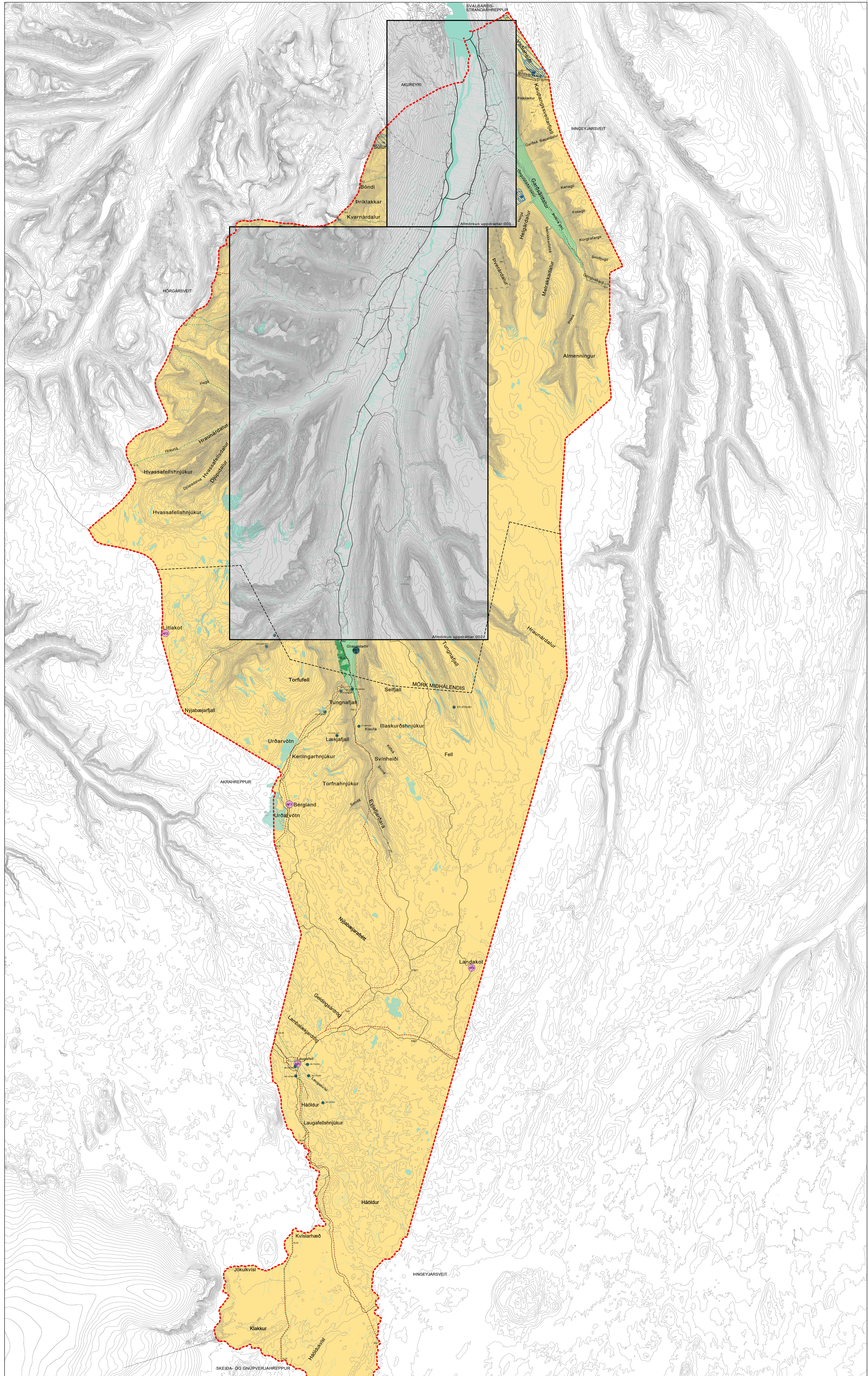
- - - Sveitarfélagsmörk
- Svæði séruppdráttá
- Öbyggð svæði (ÖB)
- Landbúnaðarsvæði (L)
- Skógræktar- og landgræðslusvæði (SL)
- Afbreytingar- og ferðamannasvæði (AF)
- Iónaðarsvæði (I)
- Friðlystar fornminjar
- Vatnsbólasmvæði (VB)
- Vatnsvernd, grannsvæði
- Vatnsvernd, fjarsvæði
- Hindranafloður flugvallar (HF)

#### ÞJÓNUSTUKERFI

- Stofnvegir (V.nr.)
- Tengivegir (V.nr.)
- Aðrir vegir (til skýringar)
- Stofnreiðleiðir (RS)
- Héraðsreiðleiðir (RH)
- Gönguleiðir (GL)
- Göngu- og hjólastígar (GH)
- Flutningslína rafveitukerfis (loftlína)

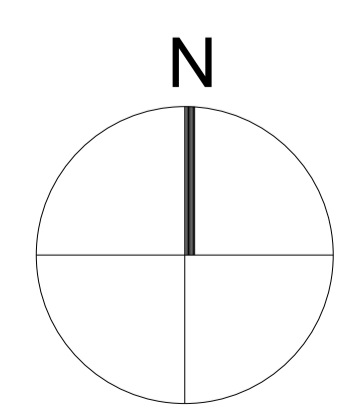
#### ALMENNAR SKÝRINGAR

- Hæðarlínur (20 m)



Aðalskipulag Eyjafjarðarsveitar 2018-2030 sem auglýst hefur verið samkvæmt 30-32. gr. skipulagslaga nr. 123/2010 var samþykkt í sveitarstjórn Eyjafjarðarsveitar þann \_\_\_\_\_

Aðalskipulag þetta var staðfest af Skipulagsstofnun þann \_\_\_\_\_



0 2500 5000 7500 10000

Mælikvarði A0: 1:100.000

Skipulagsgögn  
dags. 30. apríl 2018 eru þessi:  
Greinargerð  
Sveitarfélagsuppdráttur  
Séruppdráttur, sveitin - byggð  
Séruppdráttur, norðurhluti - byggð  
og byggðakjarnar

Grunnkort:  
Landmælingar Íslands  
Myndmældur hæðarlínugrunnur  
Hnitakerfi: Lambert  
Hnattstaða: ISNET 93

Aðalskipulag Eyjafjarðarsveitar 2018-2030  
Sveitarfélagsuppdráttur  
Uppdráttur nr. 001  
Dags: 30. apríl 2018  
Ómar Ívarsson, Ingvar Ívarsson

TILLAGA Í VINNSLU

